

Hogere waarden

Adres	Postcode	Plaatsnaam	Ten gevolde van	Toetspunt ID	Gebouw ID	Maatregel variant	Max effect maatregel [dB]	Hogere waarde [dB]
Vlietweg 96A	2323LG	Leiden	Hofvlietweg	10481 [1]	10481	Geen	0	50
Vlietweg 98	2323LG	Leiden	Hofvlietweg	10480 [4]	10480	Geen	0	51
Vlietweg 100	2323LG	Leiden	Hofvlietweg	10479 [2]	10479	Geen	0	50
Achterweg 29	2235SB	Valkenburg	Valkenburg 2	4785 [5]	4785	Geen	0	53
Achterweg 31	2235SB	Valkenburg	Valkenburg 2	4797 [7]	4797	Geen	0	53
Achterweg 32	2235SB	Valkenburg	Valkenburg 2	4798 [8]	4798	Geen	0	54
Torenvlietlaan 1	2235SM	Valkenburg	Valkenburg 2	6137 [8]	6137	Geen	0	57
Voorschoterweg 2	2235SH	Valkenburg	Valkenburg 2	4833 [6]	4833	Geen	0	51
Lammenschansplein 12	2321JB	Leiden	Lammenschansplein	11382 [6]	11382	Geen	0	55
Lammenschansplein 11	2321JB	Leiden	Lammenschansplein	11382 [7]	11382	Geen	0	55
Lammenschansplein 10	2321JB	Leiden	Lammenschansplein	11382 [8]	11382	Geen	0	55
Lammenschansplein 9	2321JB	Leiden	Lammenschansplein	11382 [9]	11382	Geen	0	55
Lammenschansplein 8	2321JB	Leiden	Lammenschansplein	11382 [10]	11382	Geen	0	54
Lammenschansplein 7	2321JB	Leiden	Lammenschansplein	11382 [11]	11382	Geen	0	54
Plantijnstraat 13	2321JC	Leiden	Kanaalweg	11597 [10]	11597	DDB	0,09	54
Plantijnstraat 15	2321JC	Leiden	Kanaalweg	11597 [24]	11597	DDB	0,89	53
Plantijnstraat 16	2321JC	Leiden	Kanaalweg	11597 [23]	11597	DDB	1,11	53
Plantijnstraat 17	2321JC	Leiden	Kanaalweg	11597 [14]	11597	DDB	1,35	52
Plantijnstraat 18	2321JC	Leiden	Kanaalweg	11597 [22]	11597	DDB	1,55	52
Plantijnstraat 19	2321JC	Leiden	Kanaalweg	11597 [21]	11597	DDB	1,85	51
Plantijnstraat 25	2321JC	Leiden	Kanaalweg	11597 [24]	11597	DDB	0,94	53
Plantijnstraat 26	2321JC	Leiden	Kanaalweg	11597 [23]	11597	DDB	1,15	53
Plantijnstraat 27	2321JC	Leiden	Kanaalweg	11597 [14]	11597	DDB	1,39	52
Plantijnstraat 28	2321JC	Leiden	Kanaalweg	11597 [22]	11597	DDB	1,59	52
Plantijnstraat 29	2321JC	Leiden	Kanaalweg	11597 [21]	11597	DDB	1,84	51
Plantijnstraat 30	2321JC	Leiden	Kanaalweg	11597 [15]	11597	DDB	0,77	49
Plantijnstraat 35	2321JD	Leiden	Kanaalweg	11597 [24]	11597	DDB	0,94	53
Plantijnstraat 36	2321JD	Leiden	Kanaalweg	11597 [23]	11597	DDB	1,17	53
Plantijnstraat 37	2321JD	Leiden	Kanaalweg	11597 [14]	11597	DDB	1,41	52
Plantijnstraat 38	2321JD	Leiden	Kanaalweg	11597 [22]	11597	DDB	1,59	52
Plantijnstraat 39	2321JD	Leiden	Kanaalweg	11597 [21]	11597	DDB	1,85	51
Plantijnstraat 40	2321JD	Leiden	Kanaalweg	11597 [15]	11597	DDB	0,75	49
Plantijnstraat 45	2321JD	Leiden	Kanaalweg	11597 [24]	11597	DDB	0,94	53
Plantijnstraat 46	2321JD	Leiden	Kanaalweg	11597 [23]	11597	DDB	1,16	52
Plantijnstraat 47	2321JD	Leiden	Kanaalweg	11597 [14]	11597	DDB	1,41	52
Plantijnstraat 48	2321JD	Leiden	Kanaalweg	11597 [22]	11597	DDB	1,6	52
Plantijnstraat 49	2321JD	Leiden	Kanaalweg	11597 [21]	11597	DDB	1,86	51
Plantijnstraat 50	2321JD	Leiden	Kanaalweg	11597 [15]	11597	DDB	0,68	49
Plantijnstraat 55	2321JE	Leiden	Kanaalweg	11597 [24]	11597	DDB	0,95	53
Plantijnstraat 56	2321JE	Leiden	Kanaalweg	11597 [23]	11597	DDB	1,16	52
Plantijnstraat 57	2321JE	Leiden	Kanaalweg	11597 [14]	11597	DDB	1,4	52
Plantijnstraat 58	2321JE	Leiden	Kanaalweg	11597 [22]	11597	DDB	1,59	52
Plantijnstraat 59	2321JE	Leiden	Kanaalweg	11597 [21]	11597	DDB	1,86	51
Plantijnstraat 60	2321JE	Leiden	Kanaalweg	11597 [15]	11597	DDB	0,58	49
Plantijnstraat 65	2321JE	Leiden	Kanaalweg	11597 [24]	11597	DDB	0,94	52
Plantijnstraat 66	2321JE	Leiden	Kanaalweg	11597 [23]	11597	DDB	1,16	52
Plantijnstraat 67	2321JE	Leiden	Kanaalweg	11597 [14]	11597	DDB	1,4	52
Plantijnstraat 68	2321JE	Leiden	Kanaalweg	11597 [22]	11597	DDB	1,6	51
Plantijnstraat 69	2321JE	Leiden	Kanaalweg	11597 [21]	11597	DDB	1,85	51
Plantijnstraat 75	2321JG	Leiden	Kanaalweg	11597 [24]	11597	DDB	0,93	52
Plantijnstraat 76	2321JG	Leiden	Kanaalweg	11597 [23]	11597	DDB	1,16	52
Plantijnstraat 77	2321JG	Leiden	Kanaalweg	11597 [14]	11597	DDB	1,39	52
Plantijnstraat 78	2321JG	Leiden	Kanaalweg	11597 [22]	11597	DDB	1,59	51
Plantijnstraat 79	2321JG	Leiden	Kanaalweg	11597 [21]	11597	DDB	1,85	50
Plantijnstraat 85	2321JG	Leiden	Kanaalweg	11597 [24]	11597	DDB	0,93	52
Plantijnstraat 86	2321JG	Leiden	Kanaalweg	11597 [23]	11597	DDB	1,15	52
Plantijnstraat 87	2321JG	Leiden	Kanaalweg	11597 [14]	11597	DDB	1,39	51
Plantijnstraat 88	2321JG	Leiden	Kanaalweg	11597 [22]	11597	DDB	1,58	51
Plantijnstraat 89	2321JG	Leiden	Kanaalweg	11597 [21]	11597	DDB	1,84	50
Plantijnstraat 95	2321JH	Leiden	Kanaalweg	11597 [24]	11597	DDB	0,93	52
Plantijnstraat 96	2321JH	Leiden	Kanaalweg	11597 [23]	11597	DDB	1,15	51
Plantijnstraat 97	2321JH	Leiden	Kanaalweg	11597 [14]	11597	DDB	1,38	51
Plantijnstraat 98	2321JH	Leiden	Kanaalweg	11597 [22]	11597	DDB	1,58	51
Plantijnstraat 99	2321JH	Leiden	Kanaalweg	11597 [21]	11597	DDB	1,84	50
Plantijnstraat 105	2321JH	Leiden	Kanaalweg	11597 [24]	11597	DDB	0,93	51

Hogere waarden

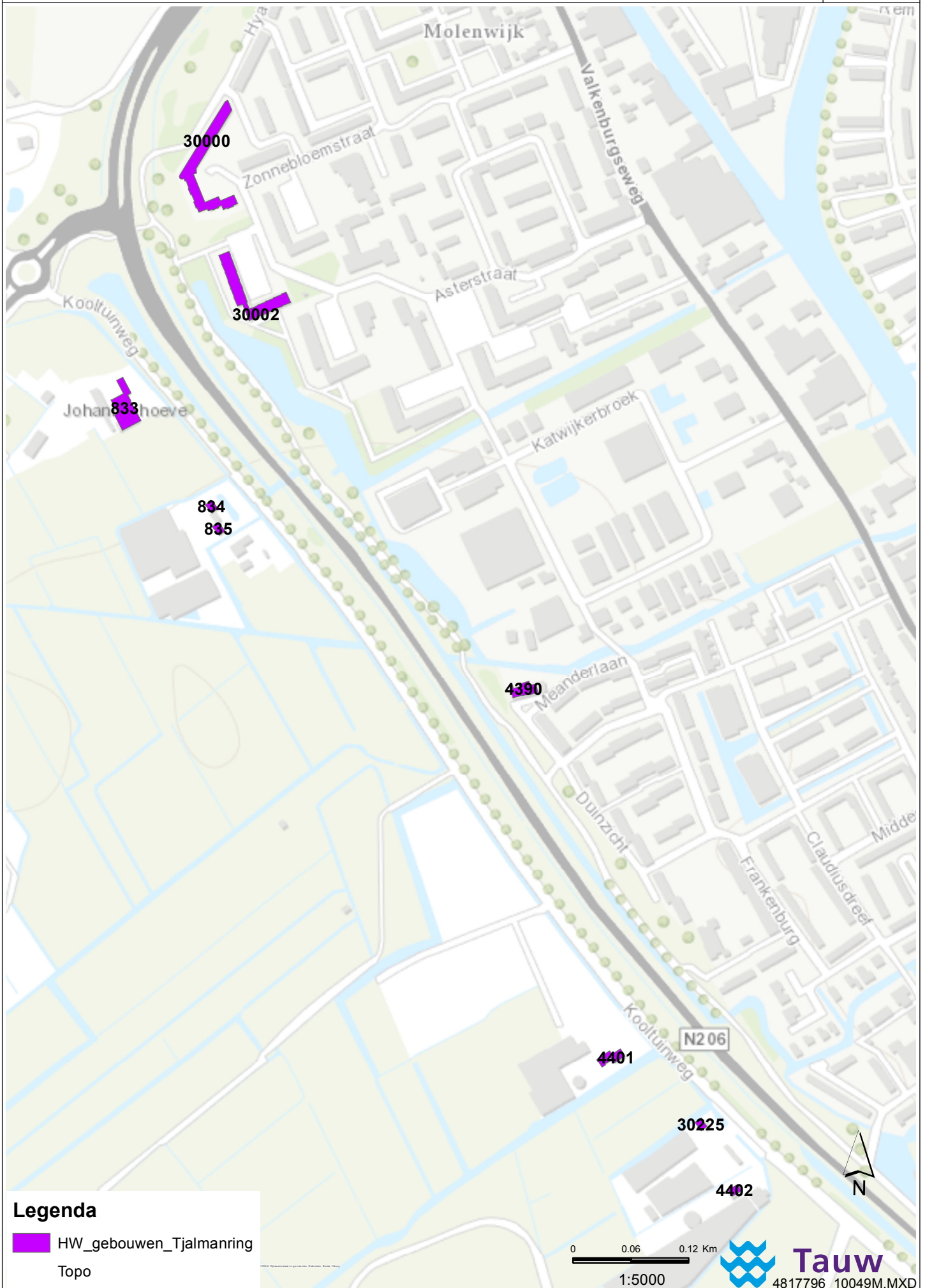
Adres	Postcode	Plaatsnaam	Ten gevolde van	Toetspunt ID	Gebouw ID	Maatregel variant	Max effect maatregel [dB]	Hogere waarde [dB]
Plantijnstraat 106	2321JH	Leiden	Kanaalweg	11597 [23]	11597	DDB	1,14	51
Plantijnstraat 107	2321JH	Leiden	Kanaalweg	11597 [14]	11597	DDB	1,38	51
Plantijnstraat 108	2321JH	Leiden	Kanaalweg	11597 [22]	11597	DDB	1,56	51
Plantijnstraat 109	2321JH	Leiden	Kanaalweg	11597 [21]	11597	DDB	1,83	50
Plantijnstraat 115	2321JJ	Leiden	Kanaalweg	11597 [24]	11597	DDB	0,93	51
Plantijnstraat 116	2321JJ	Leiden	Kanaalweg	11597 [23]	11597	DDB	1,13	51
Plantijnstraat 117	2321JJ	Leiden	Kanaalweg	11597 [14]	11597	DDB	1,37	51
Plantijnstraat 118	2321JJ	Leiden	Kanaalweg	11597 [22]	11597	DDB	1,56	50
Plantijnstraat 119	2321JJ	Leiden	Kanaalweg	11597 [21]	11597	DDB	1,68	50
Achterweg 29	2235SB	Valkenburg	Tjalmaweg	4795 [6]	4759	Eindvariant	1,08	50
Achterweg 29	2235SB	Valkenburg	Tjalmaweg	4795 [8]	4759	Eindvariant	-1,41	51
Achterweg 32	2235SB	Valkenburg	Tjalmaweg	4798 [3]	4761	Eindvariant	0,41	61
Achterweg 32	2235SB	Valkenburg	Tjalmaweg	4798 [4]	4761	Eindvariant	1,01	58
Achterweg 32	2235SB	Valkenburg	Tjalmaweg	4798 [5]	4761	Eindvariant	0,28	54
Achterweg 32	2235SB	Valkenburg	Tjalmaweg	4798 [5]	4761	Eindvariant	1,07	56
Achterweg 32	2235SB	Valkenburg	Tjalmaweg	4798 [6]	4761	Eindvariant	2,65	51
Asterstraat 334	2223VP	Katwijk	Tjalmaweg	30002 [17]	10551	Eindvariant	0,29	57
Asterstraat 336	2223VP	Katwijk	Tjalmaweg	30002 [18]	10551	Eindvariant	0,24	57
Hoofdstraat 111	2235CE	Valkenburg	Tjalmaweg	4219 [1]	4183	Eindvariant	0,36	49
Hoofdstraat 113	2235CE	Valkenburg	Tjalmaweg	4220 [1]	4184	Eindvariant	0,23	49
Hoofdstraat 117	2235CE	Valkenburg	Tjalmaweg	4222 [3]	4186	Eindvariant	0,35	49
Hoofdstraat 153	2235CE	Valkenburg	Tjalmaweg	4236 [4]	4200	Eindvariant	0,87	49
Hoofdstraat 155	2235CE	Valkenburg	Tjalmaweg	4237 [5]	4201	Eindvariant	0,95	49
Hoofdstraat 155	2235CE	Valkenburg	Tjalmaweg	4237 [6]	4201	Eindvariant	1	49
Kooltuinweg 15	2223LC	Katwijk	Tjalmaweg	833 [1]	834	Eindvariant	3,4	58
Kooltuinweg 15	2223LC	Katwijk	Tjalmaweg	833 [11]	834	Eindvariant	2,5	56
Kooltuinweg 15	2223LC	Katwijk	Tjalmaweg	833 [12]	834	Eindvariant	2,98	59
Kooltuinweg 15	2223LC	Katwijk	Tjalmaweg	833 [13]	834	Eindvariant	3,04	59
Kooltuinweg 15	2223LC	Katwijk	Tjalmaweg	833 [14]	834	Eindvariant	3,77	57
Kooltuinweg 15	2223LC	Katwijk	Tjalmaweg	833 [2]	834	Eindvariant	3,11	58
Kooltuinweg 15	2223LC	Katwijk	Tjalmaweg	833 [3]	834	Eindvariant	3,06	58
Kooltuinweg 15	2223LC	Katwijk	Tjalmaweg	833 [4]	834	Eindvariant	3,94	52
Kooltuinweg 15	2223LC	Katwijk	Tjalmaweg	833 [8]	834	Eindvariant	1,98	50
Kooltuinweg 15	2223LC	Katwijk	Tjalmaweg	833 [9]	834	Eindvariant	1,4	49
Kooltuinweg 17	2223LC	Katwijk	Tjalmaweg	834 [1]	835	Eindvariant	4,47	55
Kooltuinweg 17	2223LC	Katwijk	Tjalmaweg	834 [3]	835	Eindvariant	3,34	54
Kooltuinweg 17	2223LC	Katwijk	Tjalmaweg	834 [4]	835	Eindvariant	4,09	58
Kooltuinweg 17	2223LC	Katwijk	Tjalmaweg	834 [5]	835	Eindvariant	4,54	55
Kooltuinweg 21	2223LC	Katwijk	Tjalmaweg	835 [1]	836	Eindvariant	4,24	54
Kooltuinweg 21	2223LC	Katwijk	Tjalmaweg	835 [4]	836	Eindvariant	3,56	53
Kooltuinweg 21	2223LC	Katwijk	Tjalmaweg	835 [5]	836	Eindvariant	3,87	54
Kooltuinweg 21	2223LC	Katwijk	Tjalmaweg	835 [6]	836	Eindvariant	4,29	57
Kooltuinweg 31	2235DE	Valkenburg	Tjalmaweg	4401 [1]	4365	Eindvariant	-0,96	56
Kooltuinweg 31	2235DE	Valkenburg	Tjalmaweg	4401 [6]	4365	Eindvariant	1,89	51
Kooltuinweg 31	2235DE	Valkenburg	Tjalmaweg	4401 [6]	4365	Eindvariant	2,03	52
Kooltuinweg 31	2235DE	Valkenburg	Tjalmaweg	4401 [6]	4365	Eindvariant	2,14	52
Kooltuinweg 31	2235DE	Valkenburg	Tjalmaweg	4401 [7]	4365	Eindvariant	0,75	52
Kooltuinweg 35	2235DE	Valkenburg	Tjalmaweg	30225 [1]	8379	Eindvariant	2,28	57
Kooltuinweg 35	2235DE	Valkenburg	Tjalmaweg	30225 [2]	8379	Eindvariant	1,05	50
Kooltuinweg 35	2235DE	Valkenburg	Tjalmaweg	30225 [4]	8379	Eindvariant	1,99	59
Kooltuinweg 35	2235DE	Valkenburg	Tjalmaweg	30225 [5]	8379	Eindvariant	2,01	59
Kooltuinweg 37	2235DE	Valkenburg	Tjalmaweg	4402 [1]	4366	Eindvariant	1,83	52
Kooltuinweg 37	2235DE	Valkenburg	Tjalmaweg	4402 [1]	4366	Eindvariant	1,97	54
Kooltuinweg 37	2235DE	Valkenburg	Tjalmaweg	4402 [1]	4366	Eindvariant	1,94	55
Kooltuinweg 37	2235DE	Valkenburg	Tjalmaweg	4402 [3]	4366	Eindvariant	1,74	53
Kooltuinweg 37	2235DE	Valkenburg	Tjalmaweg	4402 [3]	4366	Eindvariant	1,48	55
Kooltuinweg 37	2235DE	Valkenburg	Tjalmaweg	4402 [3]	4366	Eindvariant	1,66	56
Kooltuinweg 37	2235DE	Valkenburg	Tjalmaweg	4402 [4]	4366	Eindvariant	2,06	54
Kooltuinweg 37	2235DE	Valkenburg	Tjalmaweg	4402 [4]	4366	Eindvariant	1,87	56
Kooltuinweg 37	2235DE	Valkenburg	Tjalmaweg	4402 [4]	4366	Eindvariant	1,98	57
Kooltuinweg 37	2235DE	Valkenburg	Tjalmaweg	4402 [5]	4366	Eindvariant	2,28	57
Kooltuinweg 37	2235DE	Valkenburg	Tjalmaweg	4402 [5]	4366	Eindvariant	2,27	59
Kooltuinweg 37	2235DE	Valkenburg	Tjalmaweg	4402 [5]	4366	Eindvariant	2,01	60
Meanderlaan 19	2235DD	Valkenburg	Tjalmaweg	4390 [1]	4354	Eindvariant	-0,89	53

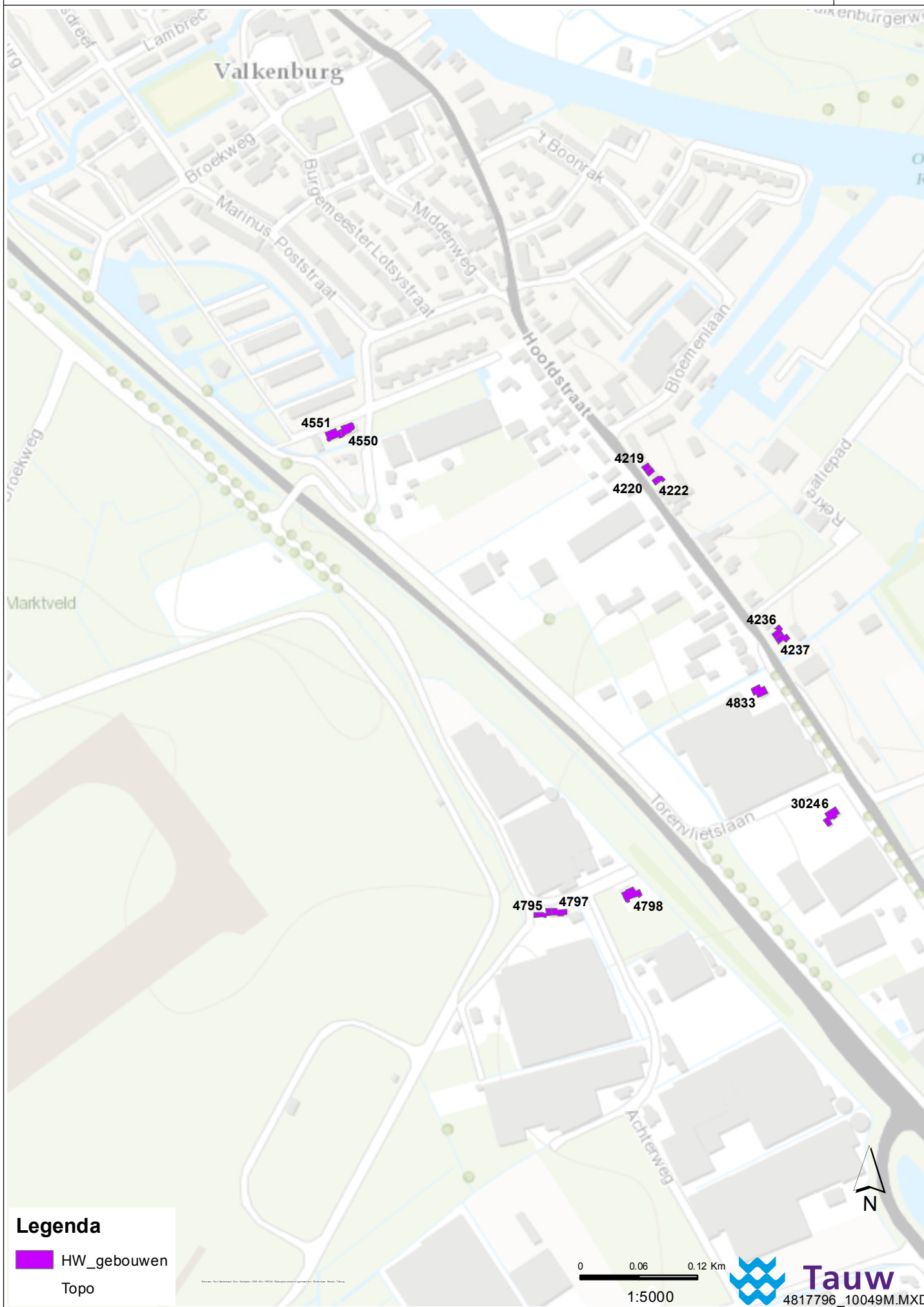
Hogere waarden

Adres	Postcode	Plaatsnaam	Ten gevolde van	Toetspunt ID	Gebouw ID	Maatregel variant	Max effect maatregel [dB]	Hogere waarde [dB]
Meanderlaan 19	2235DD	Valkenburg	Tjalmaweg	4390 [2]	4354	Eindvariant	0,38	51
Rhijnhofweg 9	2342BB	Oegstgeest	Tjalmaweg	16877 [4]	7817	Eindvariant	0,7	49
Rhijnhofweg 9	2342BB	Oegstgeest	Tjalmaweg	16879 [4]	7819	Eindvariant	2,43	51
Rhijnhofweg 9	2342BB	Oegstgeest	Tjalmaweg	16879 [4]	7819	Eindvariant	1,71	50
Rhijnhofweg 9	2342BB	Oegstgeest	Tjalmaweg	16879 [4]	7819	Eindvariant	2,43	51
Rhijnhofweg 9A	2342BB	Oegstgeest	Tjalmaweg	16878 [3]	7818	Eindvariant	2,21	50
Rhijnhofweg 9A	2342BB	Oegstgeest	Tjalmaweg	16878 [3]	7818	Eindvariant	2,34	51
Rhijnhofweg 9A	2342BB	Oegstgeest	Tjalmaweg	16878 [3]	7818	Eindvariant	2,39	52
Rhijnhofweg 9B	2342BB	Oegstgeest	Tjalmaweg	16877 [1]	7817	Eindvariant	2,76	53
Rhijnhofweg 9B	2342BB	Oegstgeest	Tjalmaweg	16877 [1]	7817	Eindvariant	2,65	54
Rhijnhofweg 9B	2342BB	Oegstgeest	Tjalmaweg	16877 [1]	7817	Eindvariant	2,48	55
Rhijnhofweg 9B	2342BB	Oegstgeest	Tjalmaweg	16877 [2]	7817	Eindvariant	2,61	51
Rhijnhofweg 9B	2342BB	Oegstgeest	Tjalmaweg	16877 [2]	7817	Eindvariant	2,55	52
Rhijnhofweg 9B	2342BB	Oegstgeest	Tjalmaweg	16877 [5]	7817	Eindvariant	2,67	51
Rhijnhofweg 9B	2342BB	Oegstgeest	Tjalmaweg	16877 [5]	7817	Eindvariant	2,31	54
Veldzicht 1	2235DZ	Valkenburg	Tjalmaweg	4550 [2]	4514	Eindvariant	0,38	51
Veldzicht 1	2235DZ	Valkenburg	Tjalmaweg	4550 [3]	4514	Eindvariant	0,53	51
Veldzicht 2	2235DZ	Valkenburg	Tjalmaweg	4551 [2]	4515	Eindvariant	0,71	51
Veldzicht 2	2235DZ	Valkenburg	Tjalmaweg	4551 [3]	4515	Eindvariant	0,65	52
Veldzicht 2	2235DZ	Valkenburg	Tjalmaweg	4551 [4]	4515	Eindvariant	1,01	49
Veldzicht 2	2235DZ	Valkenburg	Tjalmaweg	4551 [5]	4515	Eindvariant	0,66	49
Veldzicht 2	2235DZ	Valkenburg	Tjalmaweg	4552 [5]	4515	Eindvariant	-0,33	53
Veldzicht 3	2235DZ	Valkenburg	Tjalmaweg	4551 [2]	4515	Eindvariant	0,71	51
Veldzicht 3	2235DZ	Valkenburg	Tjalmaweg	4551 [3]	4515	Eindvariant	0,65	52
Veldzicht 3	2235DZ	Valkenburg	Tjalmaweg	4551 [4]	4515	Eindvariant	1,01	49
Veldzicht 3	2235DZ	Valkenburg	Tjalmaweg	4551 [5]	4515	Eindvariant	0,66	49
Veldzicht 3	2235DZ	Valkenburg	Tjalmaweg	4552 [5]	4515	Eindvariant	-0,33	53
Voorschoterweg 2	2235SH	Valkenburg	Tjalmaweg	4833 [4]	4791	Eindvariant	3,34	51
Voorschoterweg 2	2235SH	Valkenburg	Tjalmaweg	4833 [5]	4791	Eindvariant	4,71	53
Voorschoterweg 2	2235SH	Valkenburg	Tjalmaweg	4833 [6]	4791	Eindvariant	4,49	52
Voorschoterweg 2	2235SH	Valkenburg	Tjalmaweg	4833 [7]	4791	Eindvariant	4,52	53
Voorschoterweg 23F	2235SE	Valkenburg	Tjalmaweg	50 [1]	52	Eindvariant	0,36	58
Voorschoterweg 23F	2235SE	Valkenburg	Tjalmaweg	50 [3]	52	Eindvariant	0,86	58
Voorschoterweg 23F	2235SE	Valkenburg	Tjalmaweg	50 [4]	52	Eindvariant	1,07	61
Voorschoterweg 23F	2235SE	Valkenburg	Tjalmaweg	50 [5]	52	Eindvariant	0,85	61
Voorschoterweg 23F	2235SE	Valkenburg	Tjalmaweg	50 [6]	52	Eindvariant	0,77	61
Voorschoterweg 24	2235CH	Valkenburg	Tjalmaweg	4831 [1]	2	Eindvariant	0,94	53,95
Voorschoterweg 24	2235CH	Valkenburg	Tjalmaweg	4831 [1]	2	Eindvariant	1,86	59,71
Voorschoterweg 24	2235CH	Valkenburg	Tjalmaweg	4831 [2]	2	Eindvariant	-0,69	51,66
Voorschoterweg 24	2235CH	Valkenburg	Tjalmaweg	4831 [2]	2	Eindvariant	1,36	55,65
Voorschoterweg 24	2235CH	Valkenburg	Tjalmaweg	4831 [3]	2	Eindvariant	-0,49	50,03
Voorschoterweg 24	2235CH	Valkenburg	Tjalmaweg	4831 [3]	2	Eindvariant	1,28	53,7
Voorschoterweg 24	2235CH	Valkenburg	Tjalmaweg	4831 [4]	2	Eindvariant	0,29	51,22
Voorschoterweg 24	2235CH	Valkenburg	Tjalmaweg	4831 [4]	2	Eindvariant	1,57	54,66
Voorschoterweg 24	2235CH	Valkenburg	Tjalmaweg	4831 [5]	2	Eindvariant	-0,13	50,16
Voorschoterweg 24	2235CH	Valkenburg	Tjalmaweg	4831 [5]	2	Eindvariant	0,66	52,36
Voorschoterweg 24	2235CH	Valkenburg	Tjalmaweg	4831 [6]	2	Eindvariant	2,47	54,49
Voorschoterweg 24	2235CH	Valkenburg	Tjalmaweg	4831 [6]	2	Eindvariant	1,53	58,07
Voorschoterweg 24	2235CH	Valkenburg	Tjalmaweg	4831 [7]	2	Eindvariant	1,6	53,9
Voorschoterweg 24	2235CH	Valkenburg	Tjalmaweg	4831 [7]	2	Eindvariant	1,97	59,13
Voorschoterweg 25	2235SE	Valkenburg	Tjalmaweg	4822 [2]	4781	Eindvariant	0,37	53
Voorschoterweg 25	2235SE	Valkenburg	Tjalmaweg	4822 [2]	4781	Eindvariant	1,64	55
Voorschoterweg 25	2235SE	Valkenburg	Tjalmaweg	4822 [3]	4781	Eindvariant	1,25	53
Voorschoterweg 25	2235SE	Valkenburg	Tjalmaweg	4822 [3]	4781	Eindvariant	2,03	55
Voorschoterweg 25	2235SE	Valkenburg	Tjalmaweg	4822 [4]	4781	Eindvariant	1,28	53
Voorschoterweg 25	2235SE	Valkenburg	Tjalmaweg	4822 [4]	4781	Eindvariant	2,01	55
Voorschoterweg 25A	2235SE	Valkenburg	Tjalmaweg	51 [2]	53	Eindvariant	1,03	49
Voorschoterweg 25A	2235SE	Valkenburg	Tjalmaweg	51 [3]	53	Eindvariant	0,23	50
Voorschoterweg 25A	2235SE	Valkenburg	Tjalmaweg	51 [4]	53	Eindvariant	0,46	53
Voorschoterweg 25C	2235SE	Valkenburg	Tjalmaweg	53 [2]	55	Eindvariant	0,15	57
Voorschoterweg 25D	2235SE	Valkenburg	Tjalmaweg	24020 [1]	8189	Eindvariant	1,5	51
Voorschoterweg 25D	2235SE	Valkenburg	Tjalmaweg	24020 [3]	8189	Eindvariant	0,24	57
Voorschoterweg 26	2235SH	Valkenburg	Tjalmaweg	4832 [1]	4790	Eindvariant	1,55	55
Voorschoterweg 26	2235SH	Valkenburg	Tjalmaweg	4832 [11]	4790	Eindvariant	0,51	49



Hogere waarden


Adres	Postcode	Plaatsnaam	Ten gevolde van	Toetspunt ID	Gebouw ID	Maatregel variant	Max effect maatregel [dB]	Hogere waarde [dB]
Voorschoterweg 26	2235SH	Valkenburg	Tjalmaweg	4832 [12]	4790	Eindvariant	1,41	55
Voorschoterweg 26	2235SH	Valkenburg	Tjalmaweg	4832 [2]	4790	Eindvariant	1,42	55
Voorschoterweg 26	2235SH	Valkenburg	Tjalmaweg	4832 [3]	4790	Eindvariant	1,22	55
Voorschoterweg 26	2235SH	Valkenburg	Tjalmaweg	4832 [4]	4790	Eindvariant	0,92	53
Voorschoterweg 26	2235SH	Valkenburg	Tjalmaweg	4832 [4]	4790	Eindvariant	1,76	54
Voorschoterweg 26A	2235SH	Valkenburg	Tjalmaweg	30237 [1]	8391	Eindvariant	1,45	50
Voorschoterweg 26A	2235SH	Valkenburg	Tjalmaweg	30237 [2]	8391	Eindvariant	1,26	50
Voorschoterweg 26A	2235SH	Valkenburg	Tjalmaweg	30237 [6]	8391	Eindvariant	1,35	49
Voorschoterweg 26B	2235SH	Valkenburg	Tjalmaweg	30238 [1]	8392	Eindvariant	1,43	50
Voorschoterweg 26B	2235SH	Valkenburg	Tjalmaweg	30238 [1]	8392	Eindvariant	1,75	51
Voorschoterweg 26B	2235SH	Valkenburg	Tjalmaweg	30238 [2]	8392	Eindvariant	1,44	49
Voorschoterweg 26B	2235SH	Valkenburg	Tjalmaweg	30238 [2]	8392	Eindvariant	1,7	51
Voorschoterweg 26B	2235SH	Valkenburg	Tjalmaweg	30238 [3]	8392	Eindvariant	1,01	49
Voorschoterweg 26B	2235SH	Valkenburg	Tjalmaweg	30238 [3]	8392	Eindvariant	1,95	51
Voorschoterweg 26B	2235SH	Valkenburg	Tjalmaweg	30238 [8]	8392	Eindvariant	1,51	50
Voorschoterweg 26B	2235SH	Valkenburg	Tjalmaweg	30238 [8]	8392	Eindvariant	1,7	51
Voorschoterweg 27	2235SE	Valkenburg	Tjalmaweg	4823 [1]	4782	Eindvariant	1,14	52
Voorschoterweg 27	2235SE	Valkenburg	Tjalmaweg	4823 [1]	4782	Eindvariant	2,04	54
Voorschoterweg 27	2235SE	Valkenburg	Tjalmaweg	4823 [2]	4782	Eindvariant	0,94	49
Voorschoterweg 27	2235SE	Valkenburg	Tjalmaweg	4823 [5]	4782	Eindvariant	0,64	49
Voorschoterweg 27	2235SE	Valkenburg	Tjalmaweg	4823 [6]	4782	Eindvariant	1,37	53
Voorschoterweg 27	2235SE	Valkenburg	Tjalmaweg	4823 [6]	4782	Eindvariant	2,04	55
Voorschoterweg 28	2235SH	Valkenburg	Tjalmaweg	30239 [6]	8393	Eindvariant	1,87	50
Voorschoterweg 28	2235SH	Valkenburg	Tjalmaweg	30239 [7]	8393	Eindvariant	1,37	49
Voorschoterweg 28	2235SH	Valkenburg	Tjalmaweg	30239 [7]	8393	Eindvariant	2	51
Voorschoterweg 33	2235SE	Valkenburg	Tjalmaweg	4824 [1]	4783	Eindvariant	1,23	49
Voorschoterweg 33	2235SE	Valkenburg	Tjalmaweg	4824 [1]	4783	Eindvariant	1,23	49
Voorschoterweg 33	2235SE	Valkenburg	Tjalmaweg	4824 [12]	4783	Eindvariant	0,53	49
Voorschoterweg 33	2235SE	Valkenburg	Tjalmaweg	4824 [12]	4783	Eindvariant	0,53	49
Voorschoterweg 33	2235SE	Valkenburg	Tjalmaweg	4824 [12]	4783	Eindvariant	0,94	49
Voorschoterweg 33	2235SE	Valkenburg	Tjalmaweg	4824 [13]	4783	Eindvariant	0,64	49
Voorschoterweg 33	2235SE	Valkenburg	Tjalmaweg	4824 [13]	4783	Eindvariant	0,64	49
Voorschoterweg 33	2235SE	Valkenburg	Tjalmaweg	4824 [13]	4783	Eindvariant	1,44	49
Voorschoterweg 33	2235SE	Valkenburg	Tjalmaweg	4824 [2]	4783	Eindvariant	1,56	50
Voorschoterweg 33	2235SE	Valkenburg	Tjalmaweg	4824 [2]	4783	Eindvariant	1,56	50
Voorschoterweg 35	2235SE	Valkenburg	Tjalmaweg	4825 [6]	4784	Eindvariant	0,98	49
Voorschoterweg 35	2235SE	Valkenburg	Tjalmaweg	4825 [6]	4784	Eindvariant	0,98	49
Voorschoterweg 35	2235SE	Valkenburg	Tjalmaweg	4825 [7]	4784	Eindvariant	0,88	49
Voorschoterweg 35	2235SE	Valkenburg	Tjalmaweg	4825 [7]	4784	Eindvariant	0,88	49
Voorschoterweg 35	2235SE	Valkenburg	Tjalmaweg	4825 [8]	4784	Eindvariant	1,11	49
Voorschoterweg 35	2235SE	Valkenburg	Tjalmaweg	4825 [8]	4784	Eindvariant	1,11	49
Voorschoterweg 35	2235SE	Valkenburg	Tjalmaweg	4825 [9]	4784	Eindvariant	1,04	49
Voorschoterweg 35	2235SE	Valkenburg	Tjalmaweg	4825 [9]	4784	Eindvariant	1,04	49
Zonnebloemstraat 260	2223VV	Katwijk	Tjalmaweg	30000 [12]	10554	Eindvariant	2,05	58
Zonnebloemstraat 262	2223VV	Katwijk	Tjalmaweg	30000 [12]	10554	Eindvariant	2,05	58
Zonnebloemstraat 268	2223VR	Katwijk	Tjalmaweg	30000 [13]	10554	Eindvariant	0,86	57
Zonnebloemstraat 314	2223VV	Katwijk	Tjalmaweg	30000 [12]	10554	Eindvariant	1,01	57,14
Zonnebloemstraat 316	2223VV	Katwijk	Tjalmaweg	30000 [12]	10554	Eindvariant	1,01	57,14
Zonnebloemstraat 318	2223VV	Katwijk	Tjalmaweg	30000 [13]	10554	Eindvariant	2	58
Zonnebloemstraat 320	2223VV	Katwijk	Tjalmaweg	30000 [11]	10554	Eindvariant	1,88	58
Zonnebloemstraat 322	2223VV	Katwijk	Tjalmaweg	30000 [10]	10554	Eindvariant	1,63	58
Zonnebloemstraat 326	2223VV	Katwijk	Tjalmaweg	30000 [9]	10554	Eindvariant	1,71	57
Zonnebloemstraat 328	2223VV	Katwijk	Tjalmaweg	30000 [13]	10554	Eindvariant	2,6	59
Zonnebloemstraat 330	2223VV	Katwijk	Tjalmaweg	30000 [11]	10554	Eindvariant	2,47	59
Zonnebloemstraat 332	2223VV	Katwijk	Tjalmaweg	30000 [10]	10554	Eindvariant	2,22	59
Zonnebloemstraat 334	2223VV	Katwijk	Tjalmaweg	30000 [9]	10554	Eindvariant	2,32	58
Zonneveldslaan 19	2235SC	Valkenburg	Tjalmaweg	4810 [1]	4769	Eindvariant	0,91	52
Zonneveldslaan 19	2235SC	Valkenburg	Tjalmaweg	4810 [2]	4769	Eindvariant	1,06	50
Zonneveldslaan 19	2235SC	Valkenburg	Tjalmaweg	4810 [3]	4769	Eindvariant	0,61	50
Zonneveldslaan 19	2235SC	Valkenburg	Tjalmaweg	4810 [4]	4769	Eindvariant	0,83	52
Zonneveldslaan 19	2235SC	Valkenburg	Tjalmaweg	4810 [5]	4769	Eindvariant	0,58	49
Zonneveldslaan 19	2235SC	Valkenburg	Tjalmaweg	4810 [6]	4769	Eindvariant	0,74	54
Zonneveldslaan 19	2235SC	Valkenburg	Tjalmaweg	4810 [7]	4769	Eindvariant	0,8	55
Zonneveldslaan 19	2235SC	Valkenburg	Tjalmaweg	4810 [8]	4769	Eindvariant	0,86	52



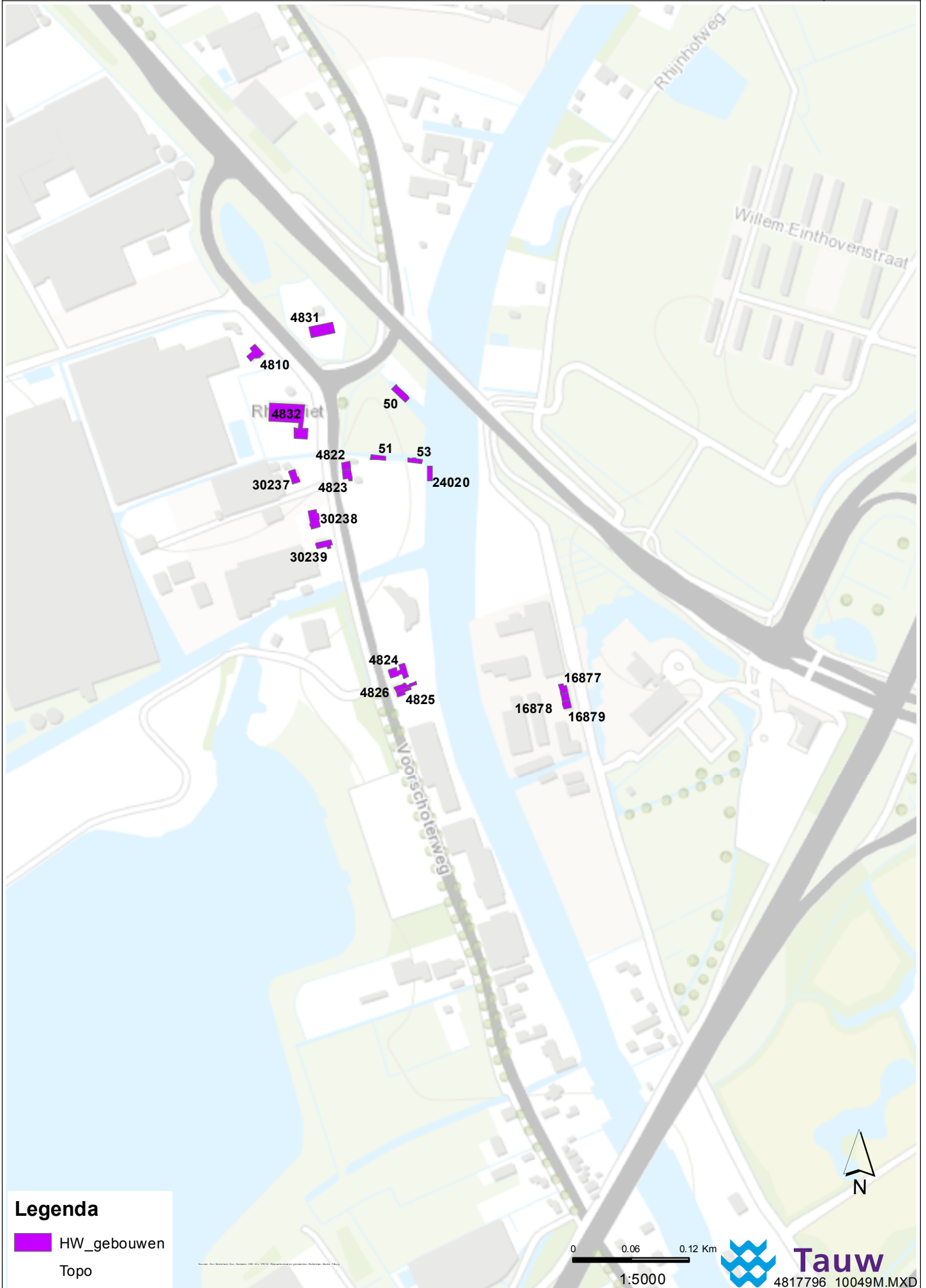


Legenda


-  HW_gebouwen
-  Topo

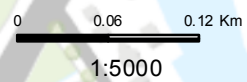


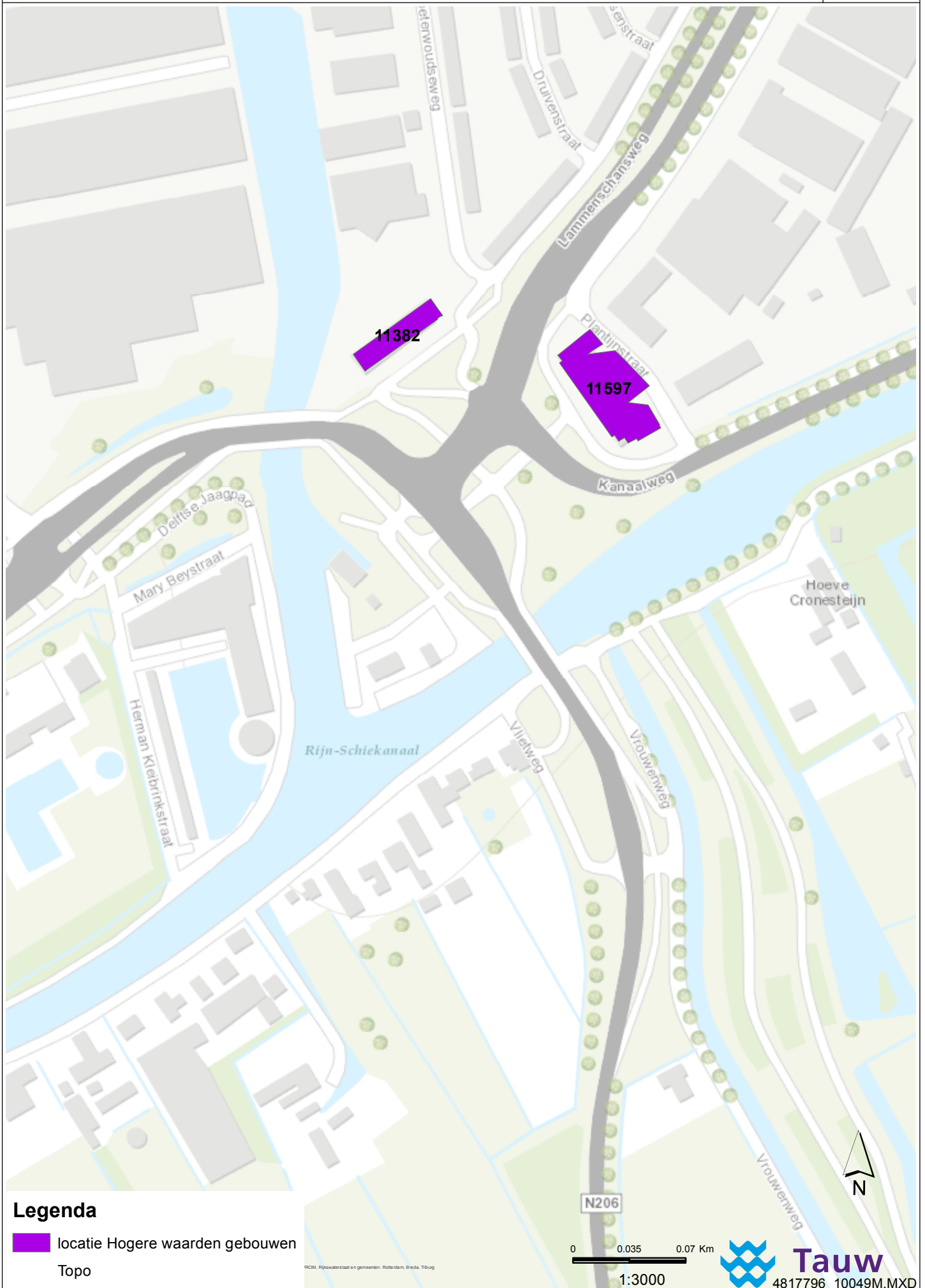
Tauw
4817796_10049M.MXD




Legenda

-  HW_gebouwen
- Topo





Legenda

-  locatie Hogere waarden gebouwen
- Topo

RCM, Rijkswaterstaat en gemeenten: Rotterdam, Breda, Tilburg

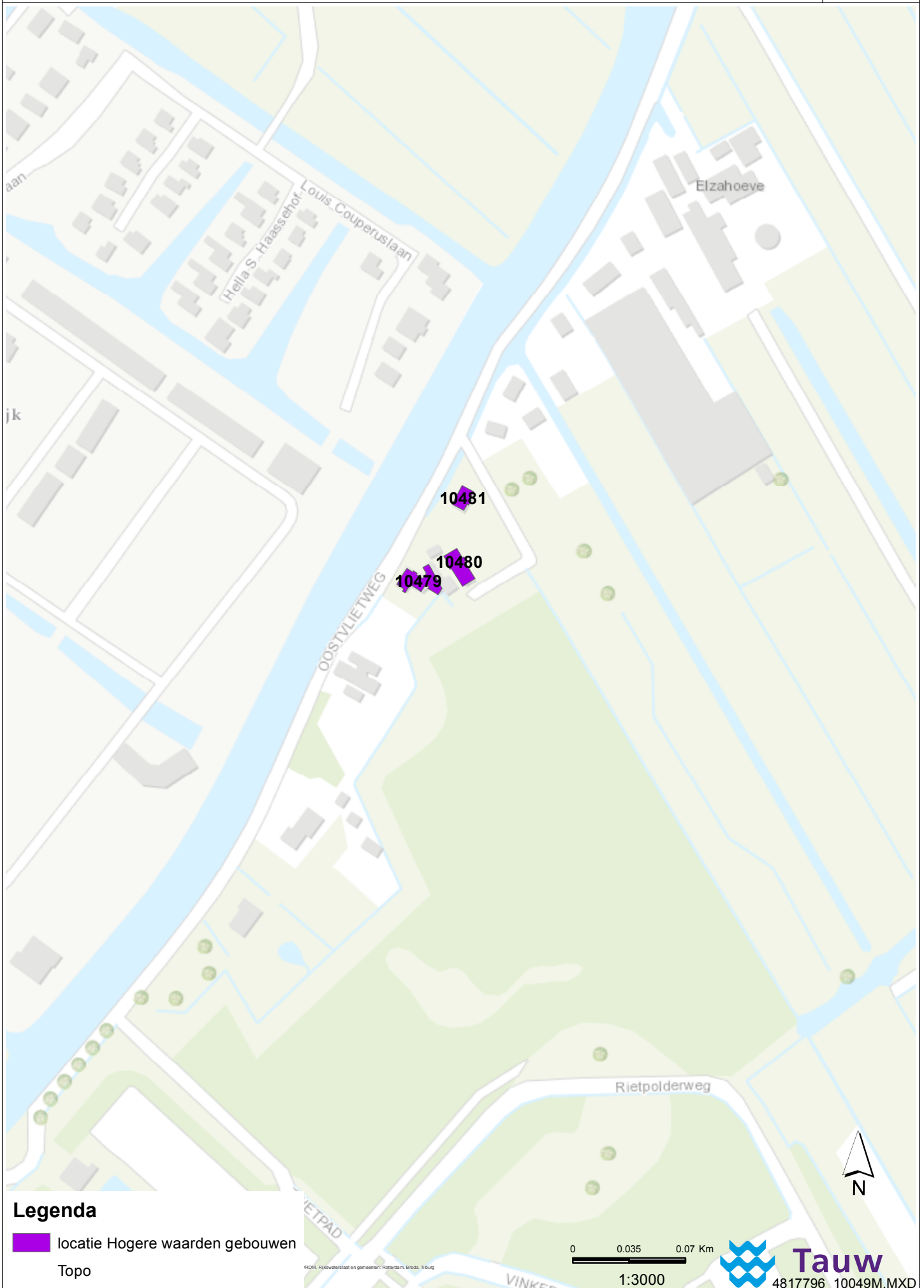
0 0.035 0.07 Km

1:3000





Tauw

4817796_10049M.MXD



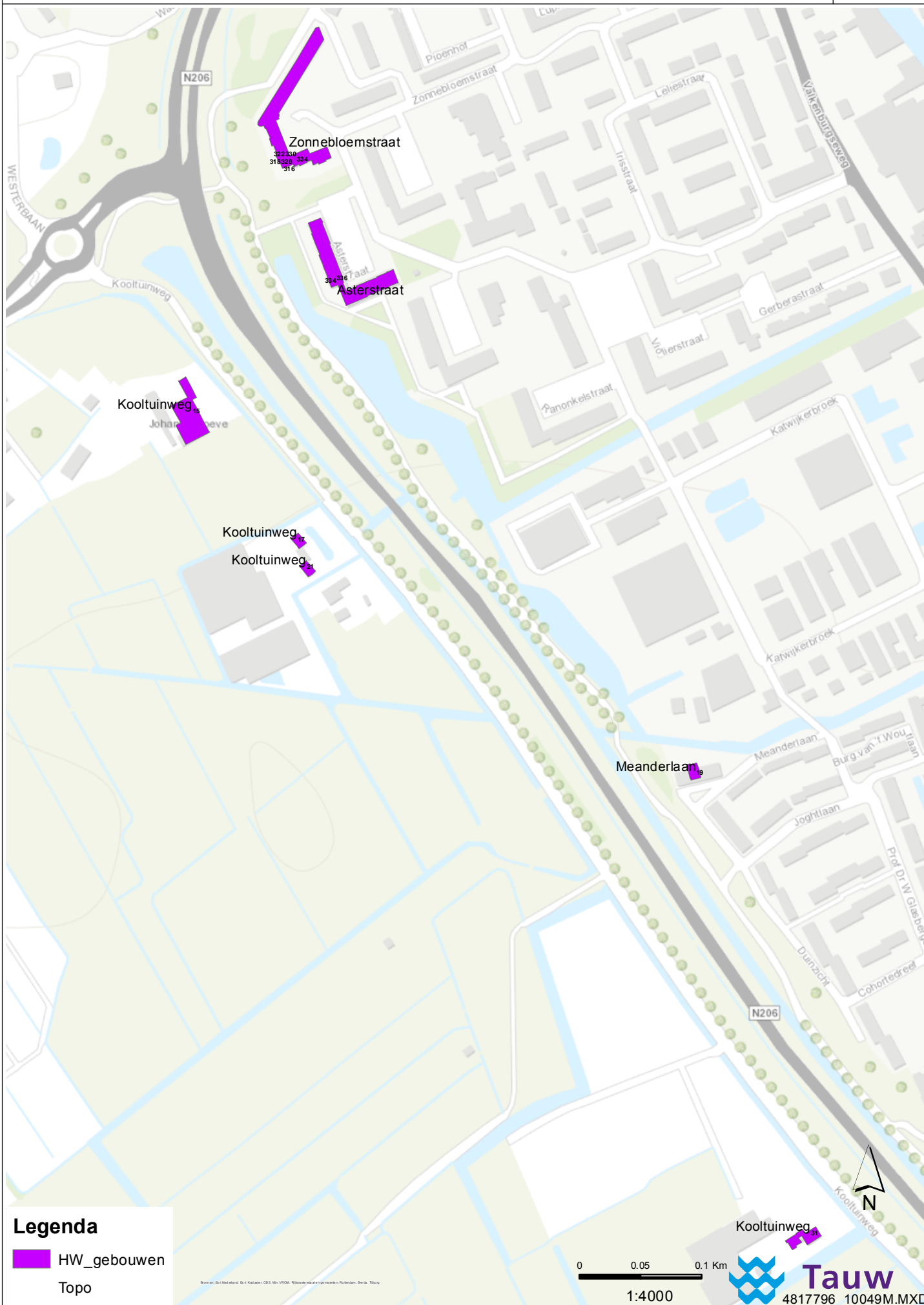
Legenda

-  locatie Hogere waarden gebouwen
-  Topo



0 0.035 0.07 Km
1:3000

 **Tauw**
4817796_10049M.MXD

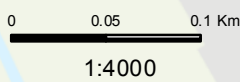
© 2011, Rijkswaterstaat en gemeenten: Rotterdam, Breda, Tilburg

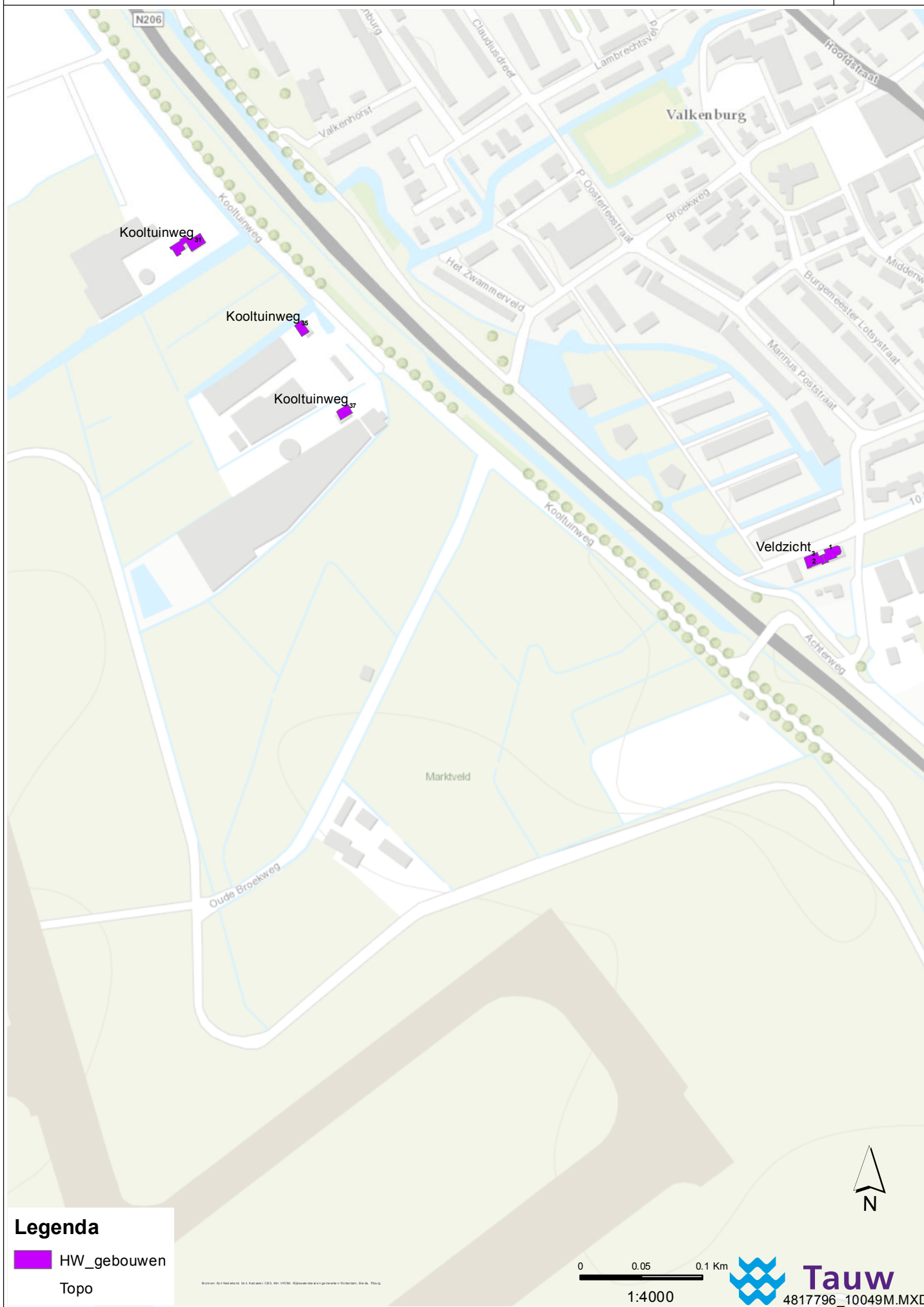


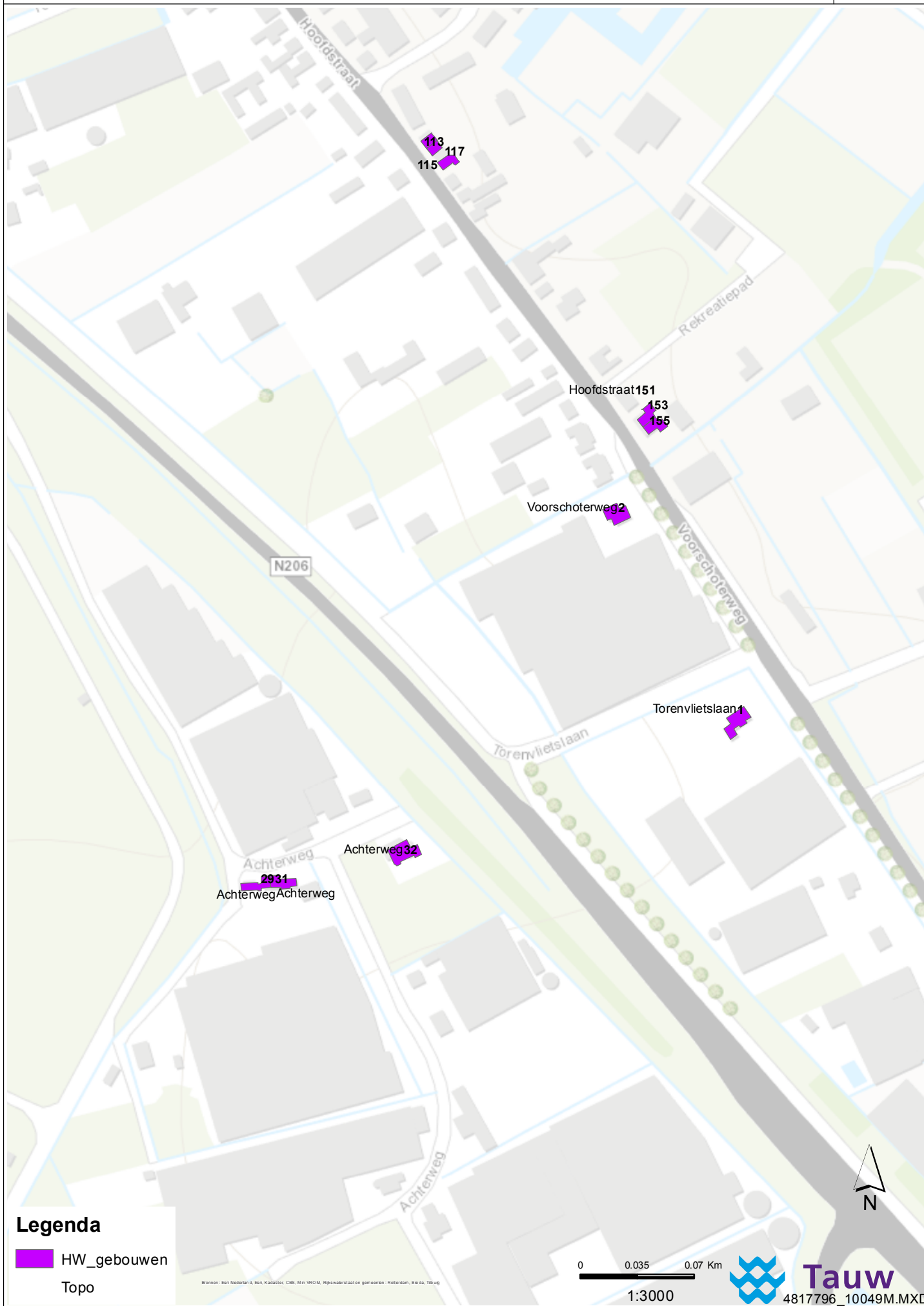
Legenda

-  HW_gebouwen
-  Topo



Bronnen: DLO Notitie nr. G-4 Kadaster, CBS, Met. VROM, Rijksveld met kaartgegevens © Richardson, De B., Tiberg







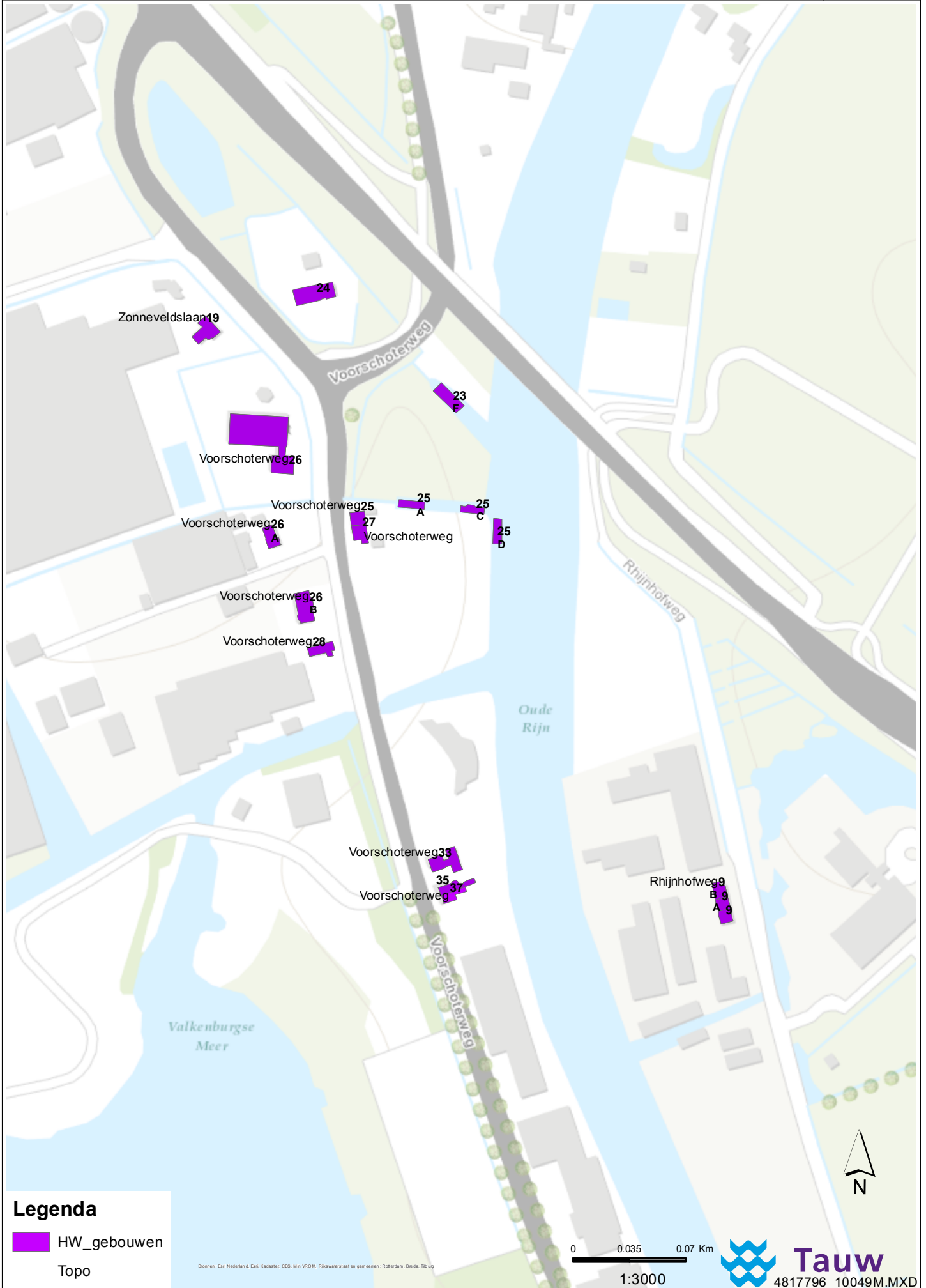
Legenda

-  HW_gebouwen
-  Topo



Bronnen: Esri Nederland & Esri, Kadaster, CBS, M+I VROM, Rijkswaterstaats gemeenten - Rotterdam, Bevo, Tibco



Tauw
4817796_10049M.MXD



Legenda

-  HW_gebouwen
-  Topo

Bronnen: Esri Nederland, Esri, Kadaster, CBS, Mm VROM, Rijkswaterstaats gemeenten, Rotterdam, Be o.a. Tblug

