

Plangebied
Inpassingsplan RijnlandRoute

- Enkelbestemmingen**
- A Agrarisch
 - G Groen
 - K Kantoor
 - N Natuur
 - R Recreatie
 - S Sport
 - T Tuin
 - V Verkeer
 - V-LW Verkeer - Lokale Weg
 - V-RV Verkeer - Railverkeer
 - V-VB Verkeer - Verblifsgebied
 - WA Water
 - W-L Wonen - Leiden
 - W-V Wonen - Voorschoten

- Dubbelbestemmingen**
- L-G Leiding - Gas
 - L-HV Leiding - Hoogspanningsverbinding
 - L-W Leiding - Water
 - WR-A Waarde - Archeologie
 - WS-WK Waterstaat - Waterkering

- Gebiedsaanduidingen**
- 1 verkeertunnel - beschermingszone 1
 - 2 verkeertunnel - beschermingszone 2
 - vrijwaringszone - molenbiotop

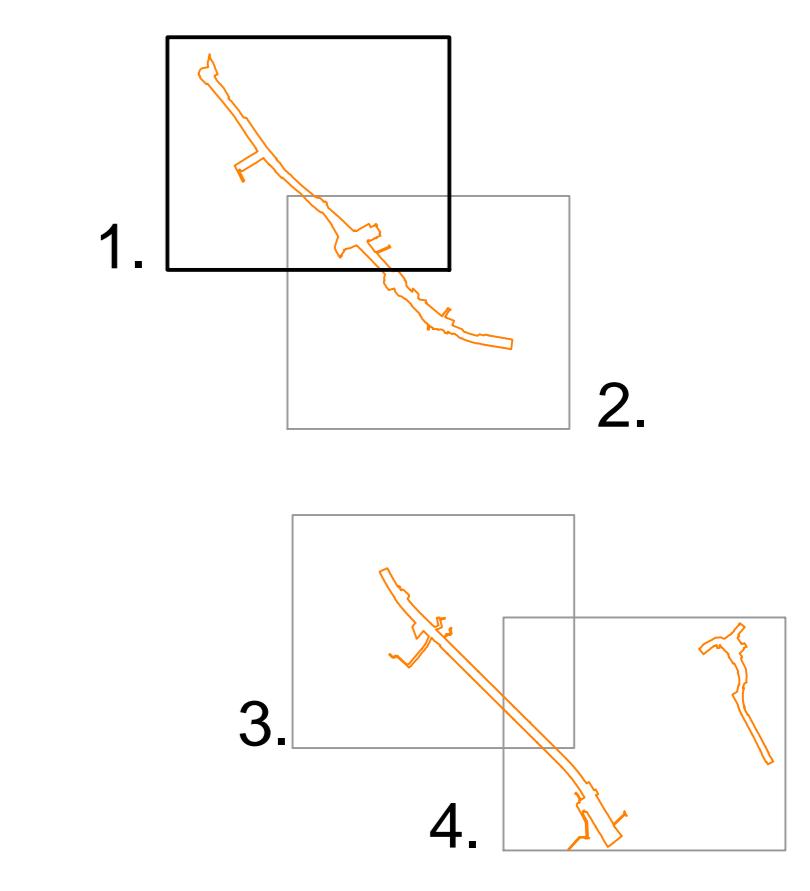
- Funcieaanduidingen**
- (bw) bedrijfswoning
 - (br) brug
 - (gp) golfbaan
 - (sa-1) specifieke vorm van agrarisch - 1
 - (sa-rm) specifieke vorm van natuur - rijksmonument
 - (sa-nm) specifieke vorm van natuur - rijksmonument
 - (sv-die) specifieke vorm van verkeer - dienstengebouw
 - (sv-g1) specifieke vorm van verkeer - geluidwerende voorziening 1
 - (sv-g2) specifieke vorm van verkeer - geluidwerende voorziening 2
 - (sv-g3) specifieke vorm van verkeer - geluidwerende voorziening 3
 - (sv-g4) specifieke vorm van verkeer - geluidwerende voorziening 4
 - (sv-tb) specifieke vorm van verkeer - tijdelijk werkterrein
 - (sv-tb1) specifieke vorm van verkeer - tunnelbak 1
 - (sv-tb2) specifieke vorm van verkeer - tunnelbak 2
 - (sv-via) specifieke vorm van verkeer - viaduct
 - (sw-han) specifieke vorm van water - landgoed
 - (sw-rm) specifieke vorm van water - rijksmonument
 - (sv) sportveld
 - (tu) tunnel
 - (zb) zwembad

Bouwvlakken
bouwvlak

- Bouwaanduidingen**
- (sba-1) specifieke bouwaanduiding - 1
 - (sba-2) specifieke bouwaanduiding - 2

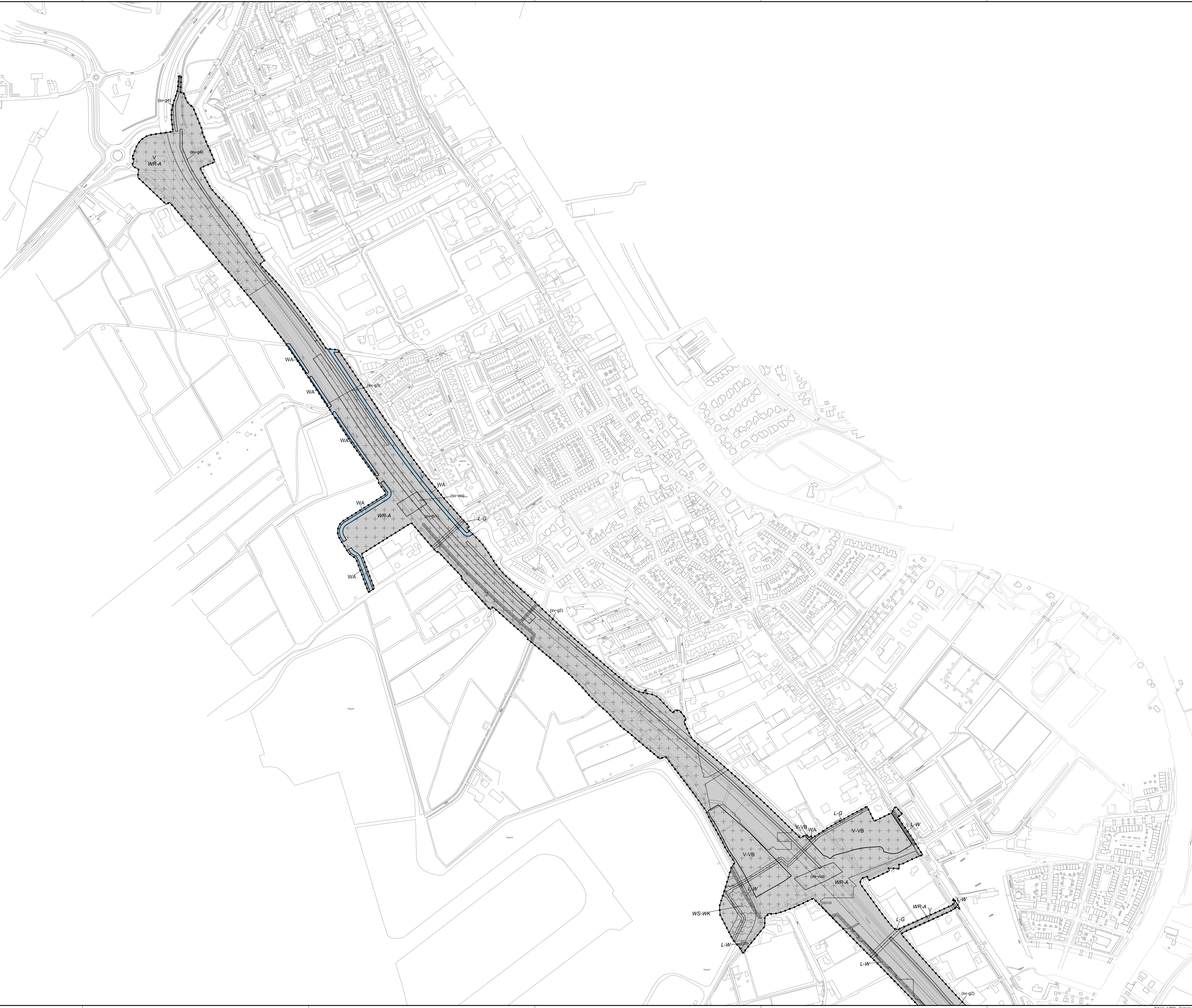
- Maatvoeringen**
- 40% maximum bebouwingspercentage (%)
 - 4 maximum bouwhoogte (m)
 - 9 maximum goothoogte (m), maximum bouwhoogte (m)
 - 15 maximum goothoogte (m), maximum bouwhoogte (m)

- Figuren**
- as van de weg
 - hartlijn leiding - gas
 - hartlijn leiding - hoogspanningsverbinding
 - hartlijn leiding - water



Opdrachtgever: Provincie Zuid-Holland
Project: Inpassingsplan RijnlandRoute
Werkzaamheden: 1.4
Werkzaamheidsnummer: 10-34523-PPF-ON-RLR-140318
Fase: AD
www.anteagroup.nl

Schaal: 1:2500
Tekenaar: S. Israel
Projectleider: R. Kennes
Datum: 01-06-2014
Ontwerp: 20-03-2014
Werkzaamheden: 1.4
Werkzaamheidsnummer: 10-34523-PPF-ON-RLR-140318
Fase: AD
www.anteagroup.nl



Plangebied
Inpassingsplan RijnlandRoute

- Enkelbestemmingen**
- A Agrarisch
 - G Groen
 - K Kantoor
 - N Natuur
 - R Recreatie
 - S Sport
 - T Tuin
 - V Verkeer
 - V-LW Verkeer - Lokale Weg
 - V-RV Verkeer - Railverkeer
 - V-VB Verkeer - Verblijfsgebied
 - WA Water
 - W-L Wonen - Leiden
 - W-V Wonen - Voorschoten

- Dubbelbestemmingen**
- L-G Leiding - Gas
 - L-HV Leiding - Hoogspanningsverbinding
 - L-W Leiding - Water
 - WR-A Waarde - Archeologie
 - WS-WK Waterstaat - Waterkering

- Gebiedsaanduidingen**
- 1 verkeertunnel - beschermingszone 1
 - 2 verkeertunnel - beschermingszone 2
 - vrijwaringszone - molenbiotoop

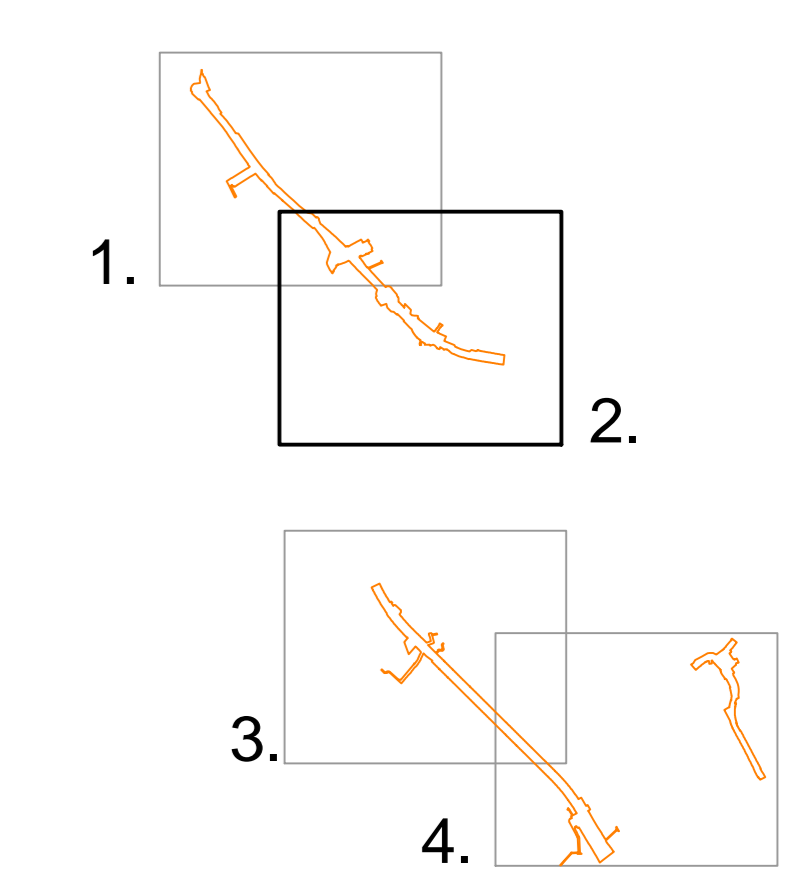
- Functieaanduidingen**
- (bw) bedrijfswoning
 - (br) brug
 - (gs) golfbaan
 - (sa-1) specifieke vorm van agrarisch - 1
 - (sk-rm) specifieke vorm van kantoor - rijksmonument
 - (sn-lan) specifieke vorm van natuur - landgoed
 - (sn-rm) specifieke vorm van natuur - rijksmonument
 - (sv-die) specifieke vorm van verkeer - dienstengebouw
 - (sv-g1) specifieke vorm van verkeer - geluidwerende voorziening 1
 - (sv-g2) specifieke vorm van verkeer - geluidwerende voorziening 2
 - (sv-g3) specifieke vorm van verkeer - geluidwerende voorziening 3
 - (sv-g4) specifieke vorm van verkeer - geluidwerende voorziening 4
 - (sv-w) specifieke vorm van verkeer - tijdelijk werterrein
 - (sv-t1) specifieke vorm van verkeer - tunnelbak 1
 - (sv-t2) specifieke vorm van verkeer - tunnelbak 2
 - (sv-via) specifieke vorm van verkeer - viaduct
 - (sva-lan) specifieke vorm van water - landgoed
 - (sva-rm) specifieke vorm van water - rijksmonument
 - (sv-rm) specifieke vorm van wonen - rijksmonument
 - (spv) sportveld
 - (tu) tunnel
 - (zib) zwembad

- Bouwvlakken**
- bouwvlak

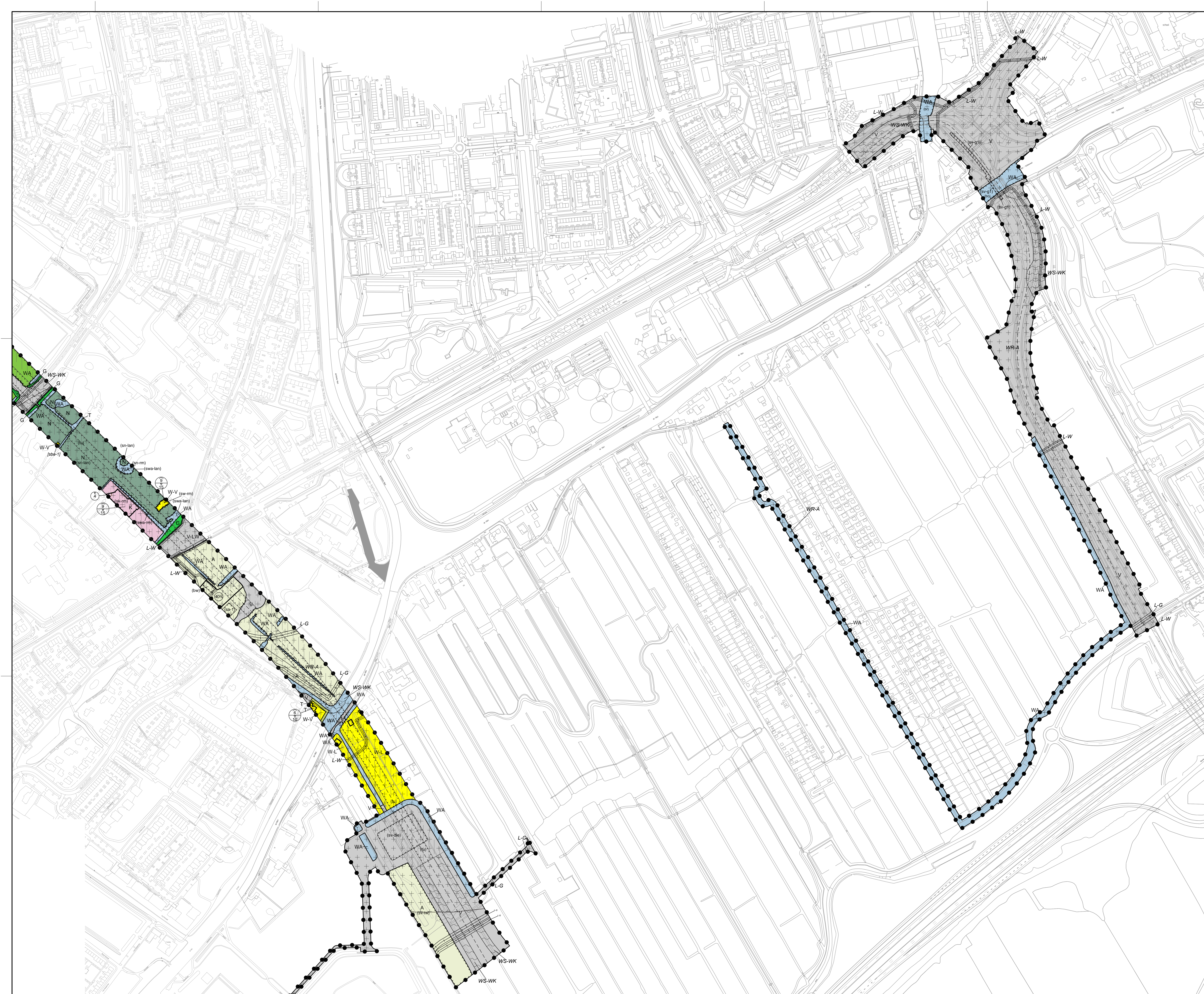
- Bouwaanduidingen**
- (sba-1) specifieke bouwaanduiding - 1
 - (sba-2) specifieke bouwaanduiding - 2

- Maatvoeringen**
- 40% maximum bebouwingspercentage (%)
 - 1 maximum bouwhoogte (m)
 - 9/15 maximum goothoogte (m), maximum bouwhoogte (m)

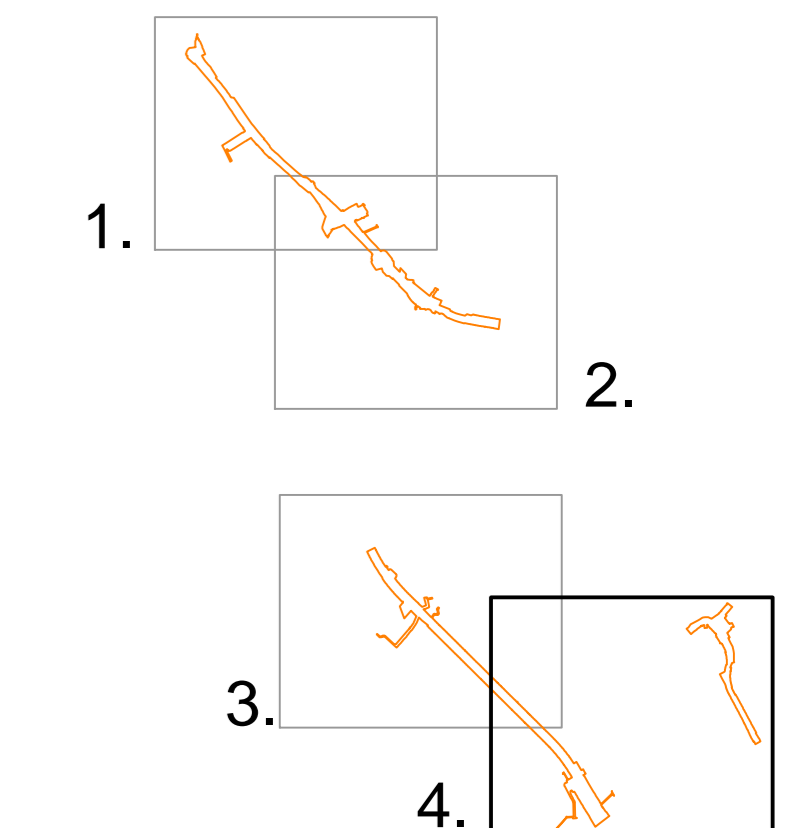
- Figuren**
- as van de weg
 - hartlijn leiding - gas
 - hartlijn leiding - hoogspanningsverbinding
 - hartlijn leiding - water



Opdrachtgever Provincie Zuid-Holland	Schaal 1:2500	
Project Inpassingsplan RijnlandRoute	Tekenaar S. Israel	Blad titel 2.4
Projectleider P. Kennes	Projectnummer 10-34523-PPF-ON-RLR-140318	Fermet AD
Werk id NLW0019183.000020000200200P-0905	Website www.anteagroup.nl	
Status Bijwerken	Datum 01/06/2012	
Ontwerp Definitief	Datum 20/03/2014	
Verandering Niet	Datum -	
Overzichtsplan -	Datum -	



- Plangebied**
- Inpassingsplan RijnlandRoute
- Enkelbestemmingen**
- A Agrarisch
 - G Groen
 - K Kantoor
 - N Natuur
 - R Recreatie
 - S Sport
 - T Tuin
 - V Verkeer
 - V-LW Verkeer - Lokale Weg
 - V-RV Verkeer - Railverkeer
 - V-VB Verkeer - Verbliffsgebied
 - WA Water
 - W-L Wonen - Leiden
 - W-V Wonen - Voorschoten
- Dubbelbestemmingen**
- L-G Leiding - Gas
 - L-HV Leiding - Hoogspanningsverbinding
 - L-W Leiding - Water
 - WR-A Waarde - Archeologie
 - WS-WK Waterstaat - Waterkering
- Gebiedsaanduidingen**
- 1 verkeertunnel - beschermingszone 1
 - 2 verkeertunnel - beschermingszone 2
 - vrijwaringszone - molenbiotop
- Functieaanduidingen**
- (bw) bedrijfswoning
 - (br) brug
 - (gp) golfbaan
 - (ga-1) specifieke vorm van agrarisch - 1
 - (ka-rm) specifieke vorm van kantoor - rijksmonument
 - (na-rm) specifieke vorm van natuur - landgoed
 - (na-rm) specifieke vorm van natuur - rijksmonument
 - (sv-die) specifieke vorm van verkeer - dienstgebouw
 - (sv-g1) specifieke vorm van verkeer - geluidwerende voorziening 1
 - (sv-g2) specifieke vorm van verkeer - geluidwerende voorziening 2
 - (sv-g3) specifieke vorm van verkeer - geluidwerende voorziening 3
 - (sv-g4) specifieke vorm van verkeer - geluidwerende voorziening 4
 - (sv-t1) specifieke vorm van verkeer - tijdelijk werkterrein
 - (sv-tb1) specifieke vorm van verkeer - tunnelbak 1
 - (sv-tb2) specifieke vorm van verkeer - tunnelbak 2
 - (sv-via) specifieke vorm van verkeer - viaduct
 - (sw-land) specifieke vorm van water - landgoed
 - (sw-rm) specifieke vorm van water - rijksmonument
 - (sw-rm) specifieke vorm van wonen - rijksmonument
 - (spv) sportveld
 - (tu) tunnel
 - (zb) zwembad
- Bouwvlakken**
- bouwvlak
- Bouwaanduidingen**
- (aba-1) specifieke bouwaanduiding - 1
 - (aba-2) specifieke bouwaanduiding - 2
- Maatvoeringen**
- 40% maximum bebouwingspercentage (%)
 - 4 maximum bouwhoogte (m)
 - 9/15 maximum goothoogte (m), maximum bouwhoogte (m)
- Figuren**
- as van de weg
 - hartlijn leiding - gas
 - hartlijn leiding - hoogspanningsverbinding
 - hartlijn leiding - water



Opdrachtgever
Provincie Zuid-Holland

Schaal
1:2500

Tekenaar
S. Israel

Project
Inpassingsplan RijnlandRoute

Projectleider
P. Kennes

Formaat
A4

Werk-id
NLW01918.00002000020000

Tekeningnummer
10-34523-PP-ON-RLR-140318

Fermet
AD

www.anteagroup.nl

antegroup