



gemeente VOORSCHOTEN

Gemeente Wassenaar



Gemeente
Zoeterwoude
Weide, groen en ondernemend

Gedeputeerde Staten van Zuid-Holland
t.a.v. mevrouw ir. I.G.M. de Bondt
Postbus 90602
2509 LP Den Haag

VERZONDEN - 6 MAART 2012

Onderwerp: LOP Duin Horst & Weide, Ruimtelijke Kwaliteit en RijnlandRoute

Geachte mevrouw De Bondt,

In de laatste vergadering van de Stuurgroep RijnlandRoute is "ruimtelijke kwaliteit" toegevoegd als toetsingscriterium voor de tracékeuze. Naar onze mening zijn er met betrekking tot dit criterium tenminste twee actuele documenten relevant: de Kwaliteitskaart bij de Provinciale Structuurvisie en het Landschapsontwikkelingsplan (LOP) Duin Horst & Weide.

Wij verzoeken u het LOP en de Kwaliteitskaart nadrukkelijk te betrekken bij de tracékeuze voor de RijnlandRoute. Juist bij de integrale afweging van tracéonderdelen zoals wegaansluitingen en passages van natuurgebieden en polders is de integrale visie op het gebied van groot belang. .

Visie van provincie op Ruimtelijke Kwaliteit bevestigt de kwaliteiten van Duin Horst & Weide

In de Kwaliteitskaart bij de Provinciale Structuurvisie worden behoud en verbetering van ruimtelijke kwaliteit benoemd als een integrale opgave. De provinciale landschappen en recreatiegebieden vormen als Cultuurhistorisch Kroonjuweel Landgoederenzone de identiteitsdragers. De structuur wordt daarbij gedragen door het water. De veenweidegebieden en de droogmakerijen zijn waardevolle en belangrijke uitgangspunten voor kwaliteitsverbeteringen in Duin Horst & Weide.

Kiezen voor het Zoeken naar Balans tracé zal een groot deel van deze kwaliteiten in ernstige mate aantasten.

Landschapsontwikkelingsplan Duin Horst & Weide leidt tot voorkeur voor Churchill Avenue

Het Landschapsontwikkelingsplan Duin Horst & Weide hebben wij bij deze brief gevoegd. In dit LOP worden de kwaliteiten van en de visie op het gebied Duin Horst & Weide beschreven. De gelegenheid voor het geven van zienswijzen op het LOP is op 14 februari jl. afgesloten. Het LOP zal in april/mei a.s. door de raden van de Pact van Duivenvoordgemeenten worden vastgesteld.

Een belangrijke kwaliteit van Duin Horst & Weide is de unieke afwisselende reeks van uiteenlopende landschappen, met opvallende cultuurhistorische en natuurwaarden. Het gebied maakt deel uit van de

Zuidvleugel en speelt als zodanig een rol voor het vestigingsklimaat hier. Het gebied vormt als het ware de voortuin van Den Haag, Leiden en (in het Groene Hart) ook Zoetermeer. Het behoud van deze kwaliteiten pleit nadrukkelijk voor een keuze voor het Churchill Avenue tracé. Dat wordt onderbouwd aan de hand van de hier genoemde gewenste ontwikkelingen.

Recreatie

Vergroten van de toegankelijkheid - met name vanuit de steden Leiden en Den Haag - en beleefbaarheid van het gebied worden mogelijk gemaakt door de ontwikkeling van stad-landpoorten, wandel- en fietsnetwerken en recreatieve voorzieningen. Wij wijzen u wat de recreatievoorzieningen betreft op het huidige gebruik en de vergevorderde plannen van het recreatiegebied Vlietland. Het versterken van de stad-landrelatie aan de noordzijde wordt belemmerd bij aanleg van Zoeken naar Balans.

Agrariërs

Het authentieke Hollandse open weidelandschap dat er dankzij de agrariërs is, wordt door Zoeken naar Balans ernstig aangetast. Vanaf de A44 tot in het Groene Hart met de kenmerkende molen Zelden van Passe.

Natuur

Het alternatief Zoeken naar Balans tast de weidevogelgebieden aan en maakt het ontwikkelen van de ecologische verbinding voor onder andere reeën van de duinen naar het Groene Hart (Bentwoud) vrijwel onmogelijk. De aanleg van een volledige Knoop Maaldrift maakt de aanleg van een ecoduct ter plaatse van de A44 zo goed als onbetaalbaar. Concreet betekent dit het verlies van de huidige ecozones.

Landschap en cultuurhistorie

Historische verkavelingspatronen, zichtlijnen en waterlopen zullen door Zoeken naar Balans worden doorsneden. De open weidegebieden verliezen tevens de gewaardeerde rust en ruimte. Zichtlijnen en panorama's worden door Zoeken naar Balans aangetast.

Ook in het MER fase 2 uit het voorjaar van 2011 is al gebleken dat een keuze voor het Zoeken naar Balans tracé zeer nadelig is voor het behoud en de ontwikkeling van de kwaliteiten van dit gebied. Wij hopen dat u bij uw keuze voor een tracé een zeer zwaar gewicht zult toekennen aan het criterium "ruimtelijke kwaliteit" en aan de inhoud van de door ons genoemde documenten.

Met vriendelijke groet,

Het college van burgemeester en wethouders van Leidschendam-Voorburg,




Secretaris




burgemeester

Het college van burgemeester en wethouders van Voorschoten,



Secretaris



burgemeester

Het college van burgemeester en wethouders van Wassenaar,




Secretaris



burgemeester

Het college van burgemeester en wethouders van Zoeterwoude,



Secretaris



burgemeester

Afschrift naar:

Provinciale Staten van Zuid-Holland

Gemeenteraden van Leidschendam-Voorburg, Voorschoten, Wassenaar en Zoeterwoude

Bijlage: Landschapsonwikkelingsplan Duin Horst & Weide